

УТВЕРЖДАЮ
Заведующий МАДОУ «Детский сад № 9»
В. И. Подопригорова
«27» декабря 2024 г.



ПАСПОРТ
доступности объекта социальной инфраструктуры
и предоставляемых на нем услуг

№ 1

«27» декабря 2024 года

1. Общие сведения об объекте

1.1. Вид (наименование) объекта: Муниципальное автономное дошкольное образовательное учреждение Городского округа «город Ирбит» Свердловской области «Детский сад № 9» (МАДОУ «Детский сад № 9»)

1.2. Полный почтовый адрес объекта: 623851, Российская Федерация, город Ирбит, Свердловская область, улица Советская, дом № 97

1.3. Сведения о размещении объекта:

отдельно стоящее здание (количество этажей) 3 этажа, 5 555,4 кв. м,
часть здания _____ этаж (-а, - ей) (или на _____ этаже), _____ кв. м,
наличие прилегающего земельного участка (да/нет), 10 729,00 кв. м.

1.4. Год постройки здания 2014, последнего капитального ремонта - .

1.5. Дата предстоящих плановых ремонтных работ:

Текущего - , капитального - .

1.6. Сведения об организации, расположенной на объекте:

1.6.1. Наименование организации, расположенной на объекте:

полное наименование (по учредительным документам): Муниципальное автономное дошкольное образовательное учреждение Городского округа «город Ирбит» Свердловской области «Детский сад № 9»

сокращенное наименование (по учредительным документам): МАДОУ «Детский сад № 9»

1.6.2. Юридический адрес организации, телефон, электронная почта:

623851, г. Ирбит Свердловской обл., ул. Советская, д. № 97, 8 (34355)77812, irbitsad9@mail.ru

1.6.3. Основание для пользования объектом (оперативное управление, аренда, собственность): оперативное управление (договор № 5 от 26.03.2009 г.)


1.6.4. Форма собственности объекта (государственная (федеральная, региональная), муниципальная, частная): муниципальная

1.6.5. Вышестоящая организация (наименование): Управление образованием Городского округа «город Ирбит» Свердловской области

1.6.6. Юридический адрес вышестоящей организации, телефон, электронная почта: 623850, г. Ирбит Свердловской обл., ул. Советская, д. 100а, 8 (34355)64532, uoirbit@mail.ru

2. Характеристика деятельности организации на объекте (по обслуживанию населения)

2.1. Сфера деятельности (социальная защита, занятость, здравоохранение, культура, образование, транспорт, информация и связь, физическая культура и спорт): образование



2.2. Категории обслуживаемого населения по возрасту (дети, взрослые, все возрастные категории): дети дошкольного возраста (с 1,5 до 8 лет)

2.3. Категории обслуживаемых инвалидов (инвалиды, передвигающиеся на креслах-колясках, инвалиды с нарушением опорно-двигательного аппарата, инвалиды с нарушением зрения, инвалиды с нарушением слуха, инвалиды с умственными нарушениями): инвалиды с нарушением опорно-двигательного аппарата (3 чел.)

2.4. Виды услуг: _____.

2.5. Форма оказания услуг (на объекте, с длительным пребыванием, с проживанием, на дому, дистанционно): на объекте

2.6. Плановая мощность:

посещаемость (количество обслуживаемых граждан в день) 179 чел.;

вместимость 350 чел.;

пропускная способность 350 чел.

2.7. Участие в исполнении индивидуальной программы реабилитации или абилитации инвалида (ребенка-инвалида) (да/нет): да

3. Состояние доступности объекта и предоставляемых на нем услуг

3.1. Путь следования к объекту пассажирским транспортом (описать маршрут движения с использованием пассажирского транспорта) с остановки «Вокзал» - рейсовые автобусы маршрутов № 2, № 7 до остановки «Детский сад»; с остановки «пос. Пионерский» - рейсовый автобус маршрутов № 1, до остановки «Детский сад»; с остановки «д. Фомино» - рейсовый автобус маршрута № 166 до остановки «Детский сад»; с остановки «д. Мельниково» - рейсовый автобус маршрута № 144 до остановки «Детский сад»; с остановки «Озеро» - рейсовый автобус маршрута № 5 до остановки «Детский сад»; с остановки «Больница» - рейсовый автобус маршрутов № 1, 5 до остановки «Детский сад»; с остановки «Тубдиспансер» - рейсовый автобус маршрута № 2 до остановки «Детский сад»; с остановки «ГИБДД» - рейсовый автобус маршрута № 7 до остановки «Детский сад»; с остановки «пос. Спутник» - рейсовый автобус маршрутов № 144, № 166 до остановки «Детский сад».

наличие адаптированного пассажирского транспорта к объекту нет

3.2. Путь к объекту от ближайшей остановки пассажирского транспорта:

3.2.1. Расстояние до объекта от остановки транспорта от остановки «Детский сад» - 100 м, от остановки «Детский сад» на противоположной стороне улицы от объекта - 80 метров.

3.2.2. Время движения (пешком) 3 - 5 минут

3.2.3. Наличие выделенного от проезжей части пешеходного пути (да/нет): да

3.2.4. Перекрестки (нерегулируемые, регулируемые, регулируемые со звуковой сигнализацией, таймером, нет): регулируемые, со звуковой сигнализацией, таймером

3.2.5. Информация на пути следования к объекту (акустическая, тактильная, визуальная, нет): нет

3.2.6. Перепады высоты на пути (съезды с тротуара) (нет/есть (описать)):

есть (на пути к остановке «Детский сад» на противоположную сторону улицы - ступенька высотой 0,015 м, бордюрные камни высотой 0,015-0,020 м)

их обустройство для инвалидов, передвигающихся на креслах-колясках (нет/есть (описать)): нет

3.3. Организация доступности объекта и предоставляемых на нем услуг для

инвалидов*(1)

Номер строки	Категория инвалидов (вид нарушения)	Вариант организации доступности объекта и предоставляемых на нем услуг*(2)
1.	Все категории инвалидов и маломобильных групп населения*(3)	«ДУ»
2.	в том числе инвалиды:	
3.	передвигающиеся на креслах-колясках	«Б»
4.	с нарушением опорно-двигательного аппарата	«ДУ»
5.	с нарушением зрения	«ДУ»
6.	с нарушением слуха	«ДУ»
7.	с умственными нарушениями	«Б»

¹С учетом СП 35-101-2001, СП 31-102-99

²Указывается один из вариантов:

«А» (доступность всех зон и помещений (универсальная);

«Б» (специально выделенные для инвалидов участки и помещения);

«ДУ» (дополнительная помощь сотрудника, услуги на дому, дистанционно);

«Нет» (не организована доступность).

³Указывается худший из вариантов ответа.

3.4. Состояние доступности основных структурно-функциональных зон объекта

Номер строки	Основные структурно-функциональные зоны объекта	Состояние доступности объекта для основных категорий инвалидов*(4)					
		К (для передвигающихся на креслах- колясках)	О (с нарушениями опорно- двигательного аппарата)	С (с нарушениями зрения)	Г (с нарушениями слуха)	У (с умственными нарушениями)	Для всех категорий маломобильных групп населения*(5)
1.	Территория, прилегающая к зданию (участок)	ДП	ДП	ДУ	ДУ	ДП	ДЧ
2.	Вход (входы) в здание	ДП	ДП	ДЧ	ДУ	ДП	ДЧ
3.	Путь (пути) движения внутри здания, включая пути эвакуации	ДЧ	ДЧ	ДУ	ДУ	ДП	ДЧ
4.	Зона целевого назначения здания (целевого посещения объекта)	ДЧ	ДЧ	ДУ	ДУ	ДП	ДЧ
5.	Санитарно-гигиенические помещения	ДП	ДП	НЕТ	ДЧ	ДП	ДЧ
6.	Система информации и связи (на всех зонах)	ДП	ДП	ДЧ	НЕТ	ДП	ДЧ
7.	Пути движения к объекту (от остановки транспорта)	ДЧ	ДЧ	НЕТ	НЕТ	ДП	ДЧ
8.	Все зоны и участки ⁵	ДЧ	ДЧ	ДУ	ДУ	ДЧ	ДЧ

⁴Указывается:

ДП – доступно полностью (доступность для всех категорий инвалидов и других маломобильных групп населения);

ДЧ – доступно частично (достигаемость мест целевого назначения для отдельных категорий инвалидов);

ДУ – доступно условно (организация помощи сотрудниками организации или иной альтернативной формы обслуживания (на дом, дистанционно, иное));

нет – недоступно (не предназначен для посещения инвалидами и другими маломобильными группами населения).

⁵Указывается худший из вариантов ответа.

3.5. Итоговое заключение о состоянии доступности объекта и предоставляемых на нем услуг:

Территория, прилегающая к зданию (участок) – доступна полностью для инвалидов, передвигающихся на креслах-колясках, с другими нарушениями опорно-двигательного аппарата, с умственными нарушениями, для всех категорий маломобильных групп населения, кроме инвалидов с нарушениями зрения, слуха;

Вход в здание – доступен полностью – для инвалидов, передвигающихся на креслах-колясках, с другими нарушениями опорно-двигательного аппарата, с умственными нарушениями, для всех категорий маломобильных групп населения, кроме инвалидов с нарушениями зрения, слуха;

Путь движения внутри здания, включая пути эвакуации – доступен полностью – инвалидам с умственными нарушениями, для всех категорий маломобильных групп населения, доступен частично – для инвалидов, передвигающихся на креслах-колясках, с другими нарушениями опорно-двигательного аппарата, кроме инвалидов с нарушениями зрения, слуха;

Зона целевого назначения здания (целевого посещения объекта) – доступна частично – для всех категорий инвалидов, кроме инвалидов с нарушениями зрения, слуха;

Санитарно-гигиенические помещения – доступны полностью – для инвалидов, передвигающихся на креслах-колясках, с другими нарушениями опорно-двигательного аппарата, с умственными нарушениями, с нарушениями слуха, для всех категорий маломобильных групп населения, кроме инвалидов с нарушениями зрения;

Система информации и связи – доступна полностью – для инвалидов, передвигающихся на креслах-колясках, с другими нарушениями опорно-двигательного аппарата, с умственными нарушениями, для всех категорий маломобильных групп населения, кроме: инвалидов с нарушениями зрения, слуха;

Доступность объекта – доступен частично для всех категорий инвалидов, кроме: инвалидов с нарушениями зрения, слуха.

4. Управленческое решение

4.1. Рекомендации по адаптации основных структурно-функциональных зон объекта:

Номер строки	Основные структурно-функциональные зоны объекта	Рекомендации по адаптации объекта (вид работы) ⁶			
		не нуждается (доступ обеспечен)	ремонт (текущий, капитальный), оснащение оборудованием	индивидуальное решение с техническими средствами реабилитации	технические решения невозможны - организация альтернативной формы обслуживания
1.	Территория, прилегающая к зданию (участок)		Приобретение и монтаж разметки тактильных путей, разметки тактильной зоны получения услуги		
2.	Вход (входы) в здание		Приобретение и монтаж тактильной плитки перед ступенями и перед зоной получения услуги		
3.	Путь (пути) движения внутри здания, включая пути эвакуации		Приобретение и монтаж разметки тактильных путей, разметки тактильной зоны получения услуги, тактильно - контрастной разметки для ступеней внутри здания	Приобретение мобильного гусеничного подъемника для инвалидов, сменного кресла-коляски	
4.	Зона целевого назначения здания (целевого посещения объекта)		Приобретение индукционной системы на передвижной стойке		
5.	Санитарно-гигиенические помещения	Не нуждается			
6.	Система информации и связи (на всех зонах)		Приобретение и размещение тактильной мнемосхемы для санузла на 1-ом этаже, тактильных мнемосхем для каждого этажа, тактильной пиктограммы для обозначения обособленного туалета для		

			одного посетителя, визуальных табличек с названиями кабинетов, знаков направления движения		
7.	Пути движения к объекту (от остановки транспорта)		капитальный		
8.	Все зоны и участки				

⁶Указываются конкретные рекомендации по каждой структурно-функциональной зоне

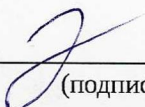
4.2. Период проведения работ: 2024-2030 годы

в рамках исполнения (указать наименование программы или плана мероприятий по адаптации основных структурно-функциональных зон объекта): Плана мероприятий («Дорожная карта») МАДОУ «Детский сад № 9»

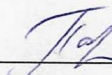
4.3. Ожидаемый результат (по состоянию доступности объекта) после выполнения работ по адаптации основных структурно-функциональных зон объекта: ДЧ


5. Паспорт доступности объекта социальной инфраструктуры и предоставляемых на нем услуг (далее - Паспорт доступности объекта) разработан комиссией по проведению обследования и паспортизации объекта социальной инфраструктуры и предоставляемых на нем услуг (далее - Комиссия):


Председатель
Комиссии:

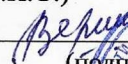
 / Л.А. Зырянова
(подпись/Ф.И.О.)

Члены Комиссии:

 / И.Ю. Папина
(подпись/Ф.И.О.)

 / А.А. Кузьминых
(подпись/Ф.И.О.)

 / О.М. Крамаренко
(подпись/Ф.И.О.)

Председатель Всероссийского общества инвалидов г. Ирбита  / В.В. Вершинина
(подпись/Ф.И.О.)

6. Копия Паспорта доступности объекта направлена _____

в УСП по г. Ирбиту и Ирбитскому району Свердловской области
(наименование территориального отраслевого исполнительного органа государственной власти Свердловской области - управления социальной политики Министерства социальной политики Свердловской области)

для размещения информации о состоянии доступности объекта социальной инфраструктуры и предоставляемых на нем услуг для инвалидов и других маломобильных групп населения Свердловской области в автоматизированной информационной системе «Доступная среда Свердловской области» в информационно-телекоммуникационной сети «Интернет».

